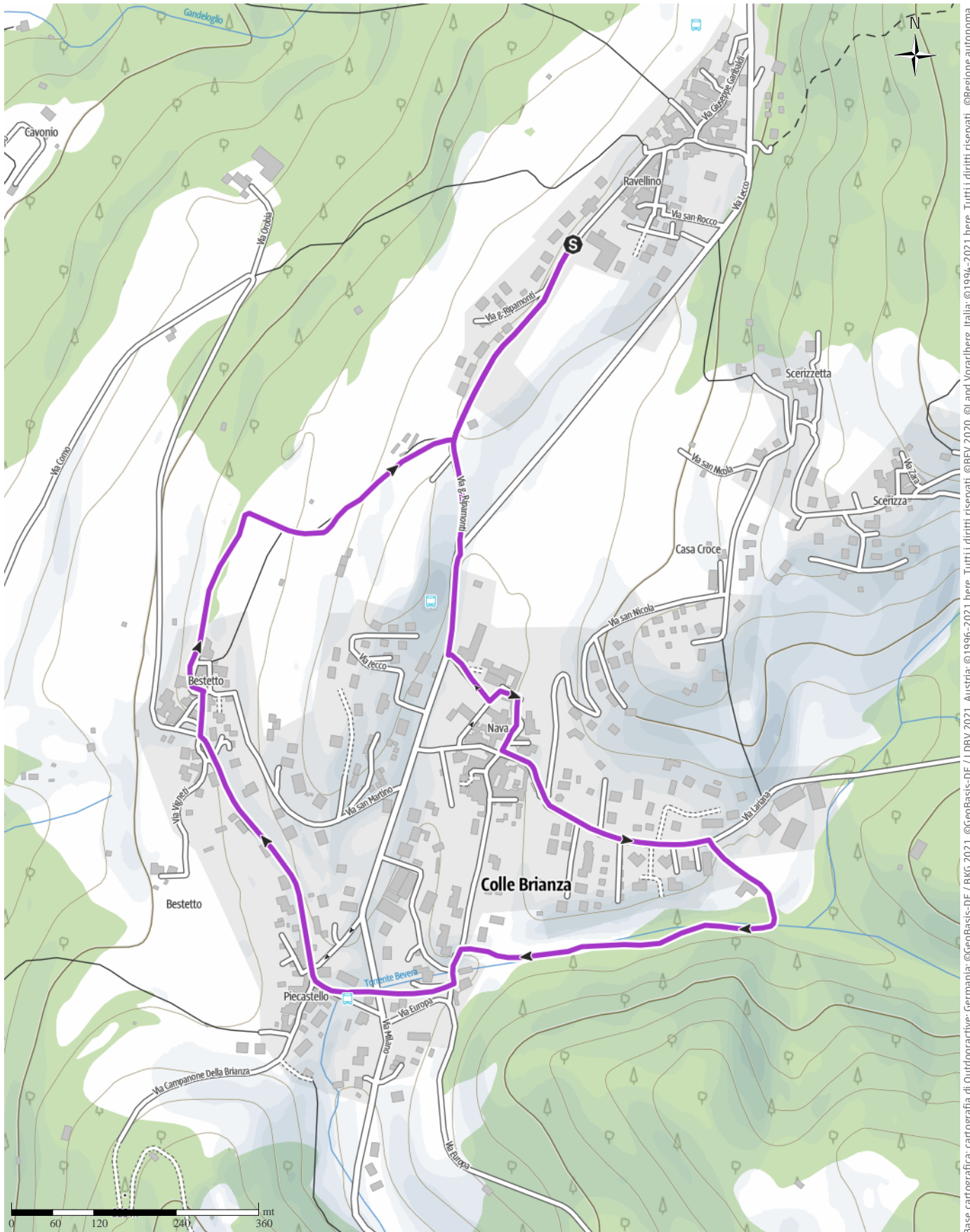


Percorso creato il 2024-02-14

↔ 3,7 km | ⌚ 0:35 h | ↗ 71 m | ↘ 71 m | Difficoltà -



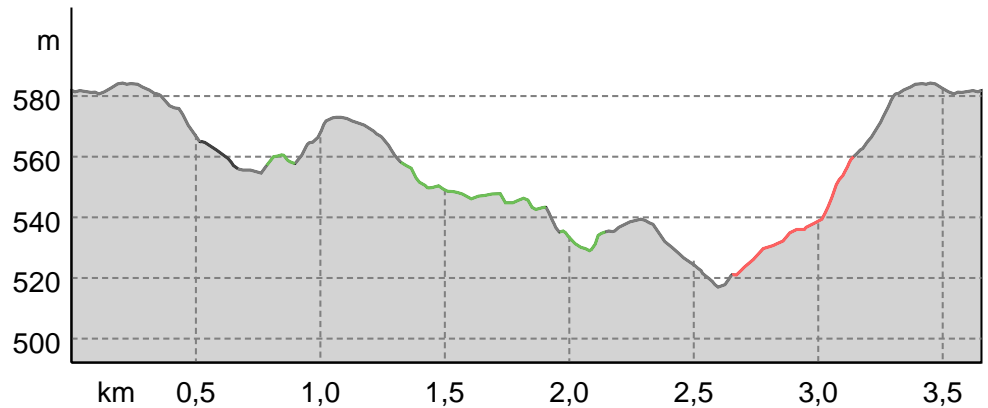
Base cartografica: cartografia di Outdooractive; germania: ©GeoBasis-DE / BKG 2021. ©GeoBasis-DE / LDBV 2021. Austria: ©1996-2021 here. Tutti i diritti riservati. ©BEV 2020. ©Land Vorarlberg, Italia: ©1994-2021 here. Tutti i diritti riservati. ©Regione autonoma di Bolzano Alti Adige - Ripartizione natura, paesaggio e sviluppo del territorio. © Cartago S.R.L., Svizzera: Geodata ©swisstopo. ©BAFU - Bundesamt für Umwelt Base cartografica: cartografia di Outdooractive; ©OpenStreetMap (www.openstreetmap.org)

Percorso creato il 2024-02-14

Tipo di strada

Asfalto	2,1 km
Sentiero naturalistico	0,9 km
Sentiero	0,5 km
Strada	0,2 km

Profilo altimetrico



Dati del percorso

Corsa

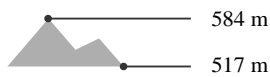
Distanza  3,7 km

Durata  0:35 h

Salita  71 mt

Discesa  71 mt

Livello sul mare



Samuele Perego

Ultimo aggiornamento: 14.02.2024

Apri il percorso sul tuo Smartphone



Scannerizza questo codice QR e salva questo percorso per l'uso offline, condividilo con gli amici e altro...

Sito web

<https://out.ac/IR7ZXP>