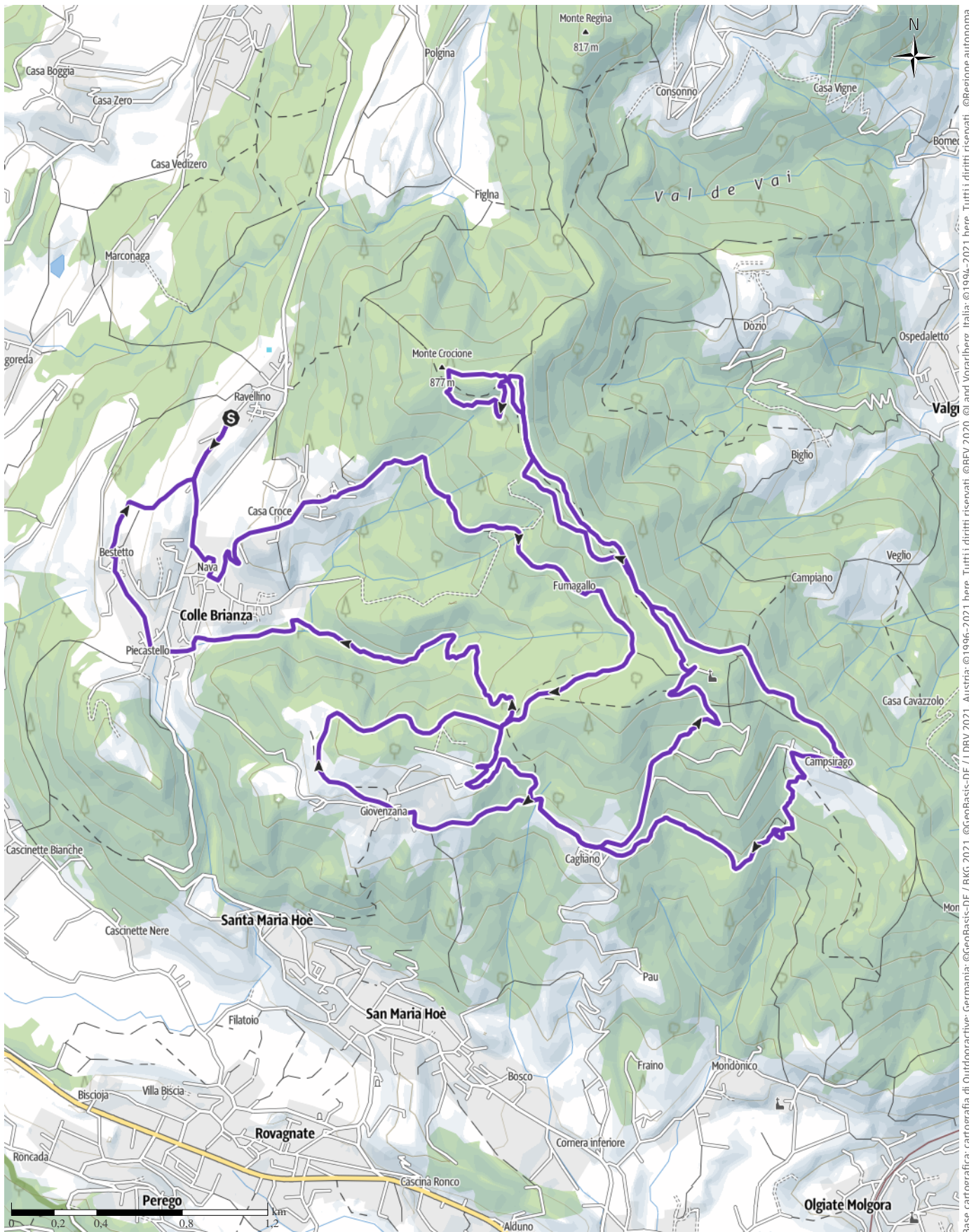


# Corsa dell'Angelo 22km 2024

↔ 22,5 km | ⌚ 4:25 h | ▲ 852 m | ▼ 852 m | Difficoltà -



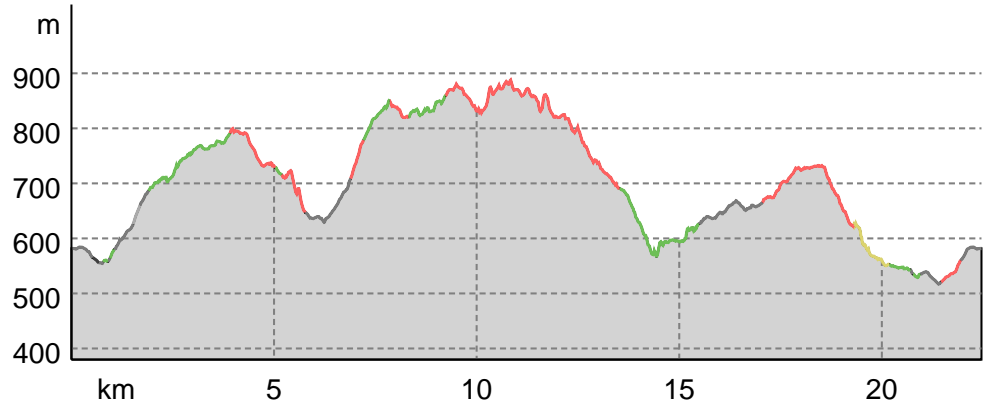
Base cartografica: cartografia di Outdooractive; germania: ©GeoBasis-DE / BKG 2021. ©GeoBasis-DE / LDBV 2021. Austria: ©1996-2021 here. Tutti i diritti riservati. ©BEV 2020. ©Land Vorarlberg, Italia: ©1994-2021 here. Tutti i diritti riservati. ©Regione autonoma di Bolzano Alti Adige - Ripartizione natura, paesaggio e sviluppo del territorio. © Cartago S.R.L., Svizzera: Geodata © swisstopo. ©BAFU - Bundesamt für Umwelt; cartografia di Outdooractive; ©OpenStreetMap (www.openstreetmap.org)

## Corsa dell'Angelo 22km 2024

## Tipo di strada

Asfalto	5,1 km
Sentiero naturalistico	6,6 km
Sentiero	9,5 km
Strada	0,2 km
Traccia	0,9 km
Sconosciuto	0,2 km

## Profilo altimetrico



## Dati del percorso

## Trail Running

Distanza ↔ 22,5 km

Durata ⌚ 4:25 h

Salita ▲ 852 mt

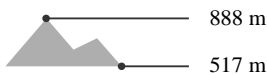
Discesa ▼ 852 mt

Difficoltà -

Impegno fisico ●●●●●●

Tecnica ●●●●●●

Livello sul mare



## Periodo consigliato

GEN | FEB | MAR  
APR | MAG | GIU  
LUG | AGO | SET  
OTT | NOV | DIC

## Valutazioni

## Autori

Emozione ●●●●●●

Paesaggio ●●●●●●

## Community

## Altri dati



## Samuele Perego

Ultimo aggiornamento: 13.02.2024

## Apri il percorso sul tuo Smartphone



Scannerizza questo codice QR e salva questo percorso per l'uso offline, condividilo con gli amici e altro...

Sito web

<https://out.ac/IR7ILA>